





UKŁAD POSADZEK NA ULICY RYNEK SKALA 1:50

UKŁAD POSADZEK NA PLACU WOLNOŚCI SKALA 1:50

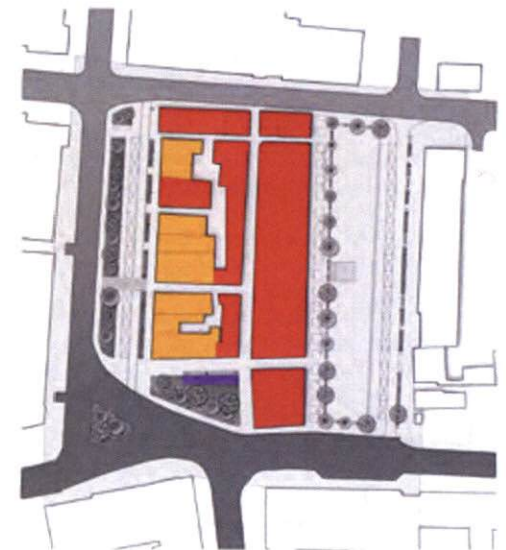


Głównym założeniem koncepcji jest przywrócenie historycznego charakteru hrubieszowskich „Sutek” poprzez rewitalizację obszaru oraz nawiązanie do dawnego kształtu zabudowy. Projekt zakłada odtworzenie historycznych kramów i jak najlepsze ich wyeksponowanie tak aby stały się najważniejszym punktem opracowywanego obszaru. Nowe elementy dopasowane są w taki sposób aby stanowiły tylko dodatek nie przyciemniający historycznej tkanki. Zagospodarowanie śródmieścia poprzez odtworzenie dawnego charakteru zabudowy oraz dodanie nowych elementów ma za zadanie podniesienie jakości terenów w centrum miasta. Koncepcja łączy we wspólną przestrzeń poszczególne elementy centrum Hrubieszowa takie jak Rynek, ulicę Rynek Sutki oraz Placu Wolności tak aby stanowiły jednolitą przestrzeń urbanistyczną. Dzięki rewitalizacji obszaru tworzy się unikalne miejsce o charakterze historycznym przyjazne mieszkańcom i umożliwiającą atrakcyjne spędzanie czasu.

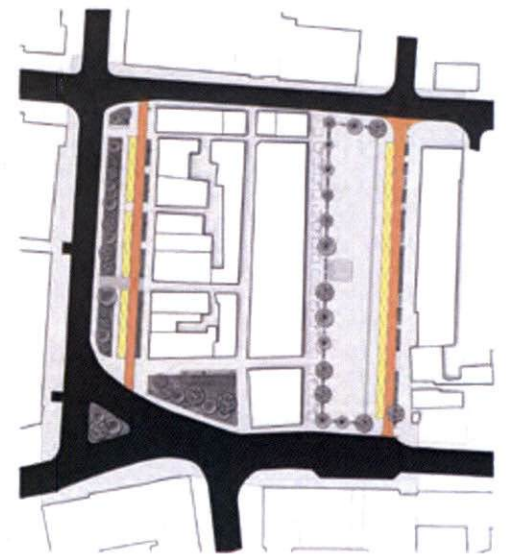


ZAGOSPODAROWANIE TERENU SKALA 1:500

- LEGENDA:**
- ☉ BUDYNKI ISTNIEJĄCE
 - ☐ OBIEKTY WEJŚCIA DO PODZIEMIA
 - NAWIERZCHNIE:**
 - NAWIERZCHNIA ASFALTOWA
 - KOSTKA GRANITOWA
 - PŁYTY BETONOWE
 - PŁYTY Z BARWIONEGO BETONU
 - ZIELEN:**
 - ZIELEN NISKA
 - DRZEWA
 - ☀ ELEMENTY OŚWIETLENIA
 - ☐ SIEDZISKA
 - ☐ OBUDOWY DRZEWEK
 - ☐ FONTANNA
 - ☐ KOSZE NA ŚMIECI
 - ☐ MIEJSCA POD STOJAKI ROWNOROWE
 - ☐ MIEJSCA POD OGRÓDKI REKREACYJNE
 - ☐ WEJŚCIE DO PODZIEMIA HRUBIESZOWSKICH
 - ☐ GRANICE OPACZANIA
 - ☐ MIEJSCA PARKINGOWE



KONCEPCJA PODZIAŁU FUNKCYJONALNEGO SKALA 1:1000



KONCEPCJA KOMUNIKACJI SKALA 1:1000





PROPOZYCJE MATERIALOWE
ELEVACJI BUDYNKÓW



SCHEMAT KSZTAŁTOWANIA WEJŚCIA DO PODZIEMIA HRUBIESZOWSKICH



DOBRANE ELEMENTY MALEJ ARCHITEKTURY

